

TU 2391 014

TU 2391 013 TU 2391 012

směr Rohatec

směr Veselí nad Moravou

PS 01

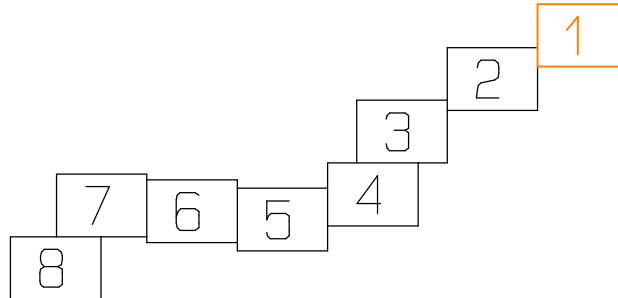
železniční stanice Strážnice

k.ú. Strážnice na Moravě

### BOD VYTÝČOVACÍ SÍTĚ

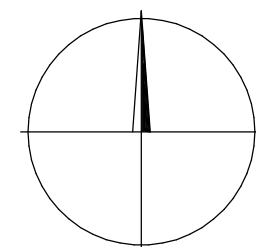
- o 2378 Bude zachován
- o 2382 Bude zničen
- o 2376 Při ochraně může být zachován
- o 4002 Pomocný bod, dočasné stb.

### KLAD MAPOVÝCH LISTŮ



### SEZNAM PS, SO :


- PS 01 Kabelizace a vstupy na SZZ
- PS 02 Prejezdové zabezpečovací zařízení v km 11,557
- SO 01 Železniční svrsek
- SO 02 Železniční spodek
- SO 03 Železniční přejezd v km 11,557
- SO 04 Elektrická přípojka PZZ



			ČÍSLO SOUPRAVY:
REVIZE Č.	DATUM	ZMĚNA	



SB projekt s.r.o.  
Kosdrenská 4063/4, 695 01 Hodonín

Katastrální území Spončovice, Petrov v Hodoníně Správní obřadní území		Vyhotořil V. Vyskočil, P. Putna Správa železnic, s.o., Diázbová 1003/7, Nové Město, 1000 Praha 1 Investor: SB Projekt s.r.o., Kasárenská 4063/4, 695 01 Hodonín 1		Kontroloval Ing. Svatopluk Štoklaska	
Objednavatel: Název zakázky :				 <b>GEOMETRA</b>  zeměměřická kancelář s.r.o. KYJOV , Masarykovo nám. 63 tel. 518 611 666 ICO - 253 287 27	
Odstranění TOR na přejezdu PB146 v km 11,557 trati Rohatec – Veselí nad Moravou					
Geodetický podklad – Vytýčovací síť		Část:	1.3	Zakázka č.	158/2020
				Datum	12/2020
				Souř.systém	S-JTSK
Přehled bodového pole – vytýčovací síť		Příloha:	2.1	Výškový syst.	Bpv
				Měřítko	1 : 1000